



LEGENDA

-  HRANICE KATASTRÁLNÍHO ÚZEMÍ OBCE
-  ZASTAVĚNÉ ÚZEMÍ OBCE
-  HRANICE ZASTAVITELNÉHO ÚZEMÍ
-  PLOCHY ZASTAVITELNÉ
-  PLOCHY PŘESTAVBY
-  PLOCHY S PODMÍNKOU ZPRACOVÁNÍ ÚZEMNÍ STUDIE
-  PLOCHY S PODMÍNKOU DOHODY O PARCELACI







PLOCHY DOPRAVNÍ INFRASTRUKTURY

-  PLOCHY SILNIČNÍ

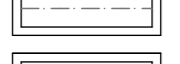
PLOCHY VODNÍ A VODOHOSPODÁRSKÉ

-  PLOCHY VODNÍ



TECHNICKÁ INFRASTRUKTURA

-  PLYNOVOD
-  OCHRANNÉ PÁSMO PLYNOVOD
-  VEDENÍ EL. SÍTĚ
-  OCHRANNÉ PÁSMO ELEKTRO
-  VODOVODNÍ ŘÁD
-  OCHRANNÉ PÁSMO VODOVODNÍHO ŘÁDU
-  KANALIZACE

DOPRAVNÍ INFRASTRUKTURA

-  OCHRANNÉ PÁSMO SILNICE
-  CYKLISTICKÁ STEZKA
-  ZASTÁVKA AUTOBUSU

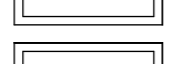
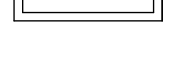
GEOLOGIE

-  LOŽISKO NEROSTNÝCH SUROVIN
-  CHRÁNĚNÉ LOŽISKOVÉ ÚZEMÍ


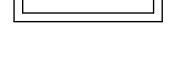
SPOJE

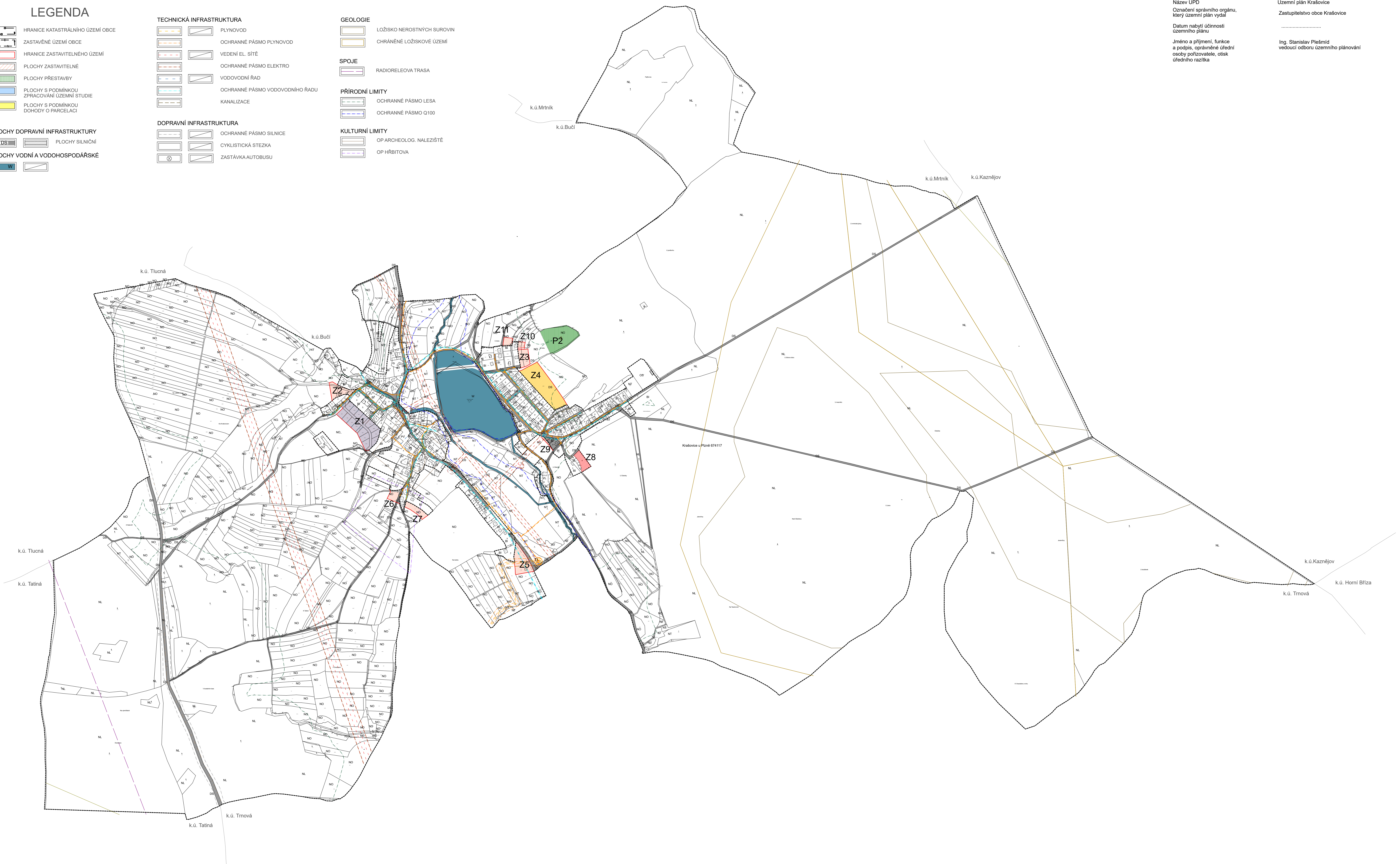
-  RADIORELEOVÁ TRASA

PŘÍRODNÍ LIMITY

-  OCHRANNÉ PÁSMO LESA
-  OCHRANNÉ PÁSMO Q100

KULTURNÍ LIMITY

-  OP ARCHEOLOG. NALEZIŠTĚ
-  OP HRBITOVA



ÚZEMNÍ PLÁN KRAŠOVICE ZMĚNA č. 1		MASTNÝ arch. projektová kancelář ing. arch. mastný věclav Nám. T. G. Masaryka 9, 301 38 Pízeň tel: 377 223 992 e-mail: mastny@mastny.cz	
NÁZEV VÝKRESU: VÝKRES HLAVNÍ - VEŘEJNÁ INFRASTRUKTURA	MĚŘÍTKO: 1:5000	Č.V.:	2a
Ing. arch. Václav Mastný	POŘIZOVATEL:	DATUM: 10/2022	
Ing. arch. Petr Šneberk	Místový úřad Nýřany Odbor územního plánování Arménská 39 304 06 Pízeň	STUPEŇ: NÁVRH K.Ú.: Krašovice	