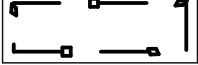





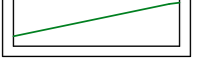
# LEGENDA

-  HRANICE KATASTRÁLNÍHO ÚZEMÍ OBCE
-  ZASTAVĚNÉ ÚZEMÍ OBCE
-  HRANICE ZASTAVITELNÉHO ÚZEMÍ

## DRUH PLOCHY

-  ZEMĚDĚLSKÉ PLOCHY
-  PLOCHY ZAHRAD

## OSTATNÍ JEVY ÚZEMÍ

-  ODVODNĚNÁ PLOCHA
-  HRANICE BPEJ



## ÚZEMNÍ PLÁN KRAŠOVICE ZMĚNA č. 1

NÁZEV VÝKRESU: ZÁBORY ZPF		MĚŘÍTKO: 1:5000	Č.V.:
Ing.arch.Václav Mastný	POŘIZOVATEL:	DATUM: 10/2022	<b>5</b>
Ing.arch.Petr Šneberk	Místový úřad Nýřany Odbor územního plánování Arménská 39 304 06 Pízeň	STUPEŇ: ODŮVODNĚNÍ	
		K.Ú.:	Krašovice

MASTNÝ  
arch. projektová kancelář  
ing.arch. mastný václav  
Nám.T.G. Masaryka 9, 301 36 Pízeň  
tel:377 223 992  
e-mail:mastny@mastny.cz